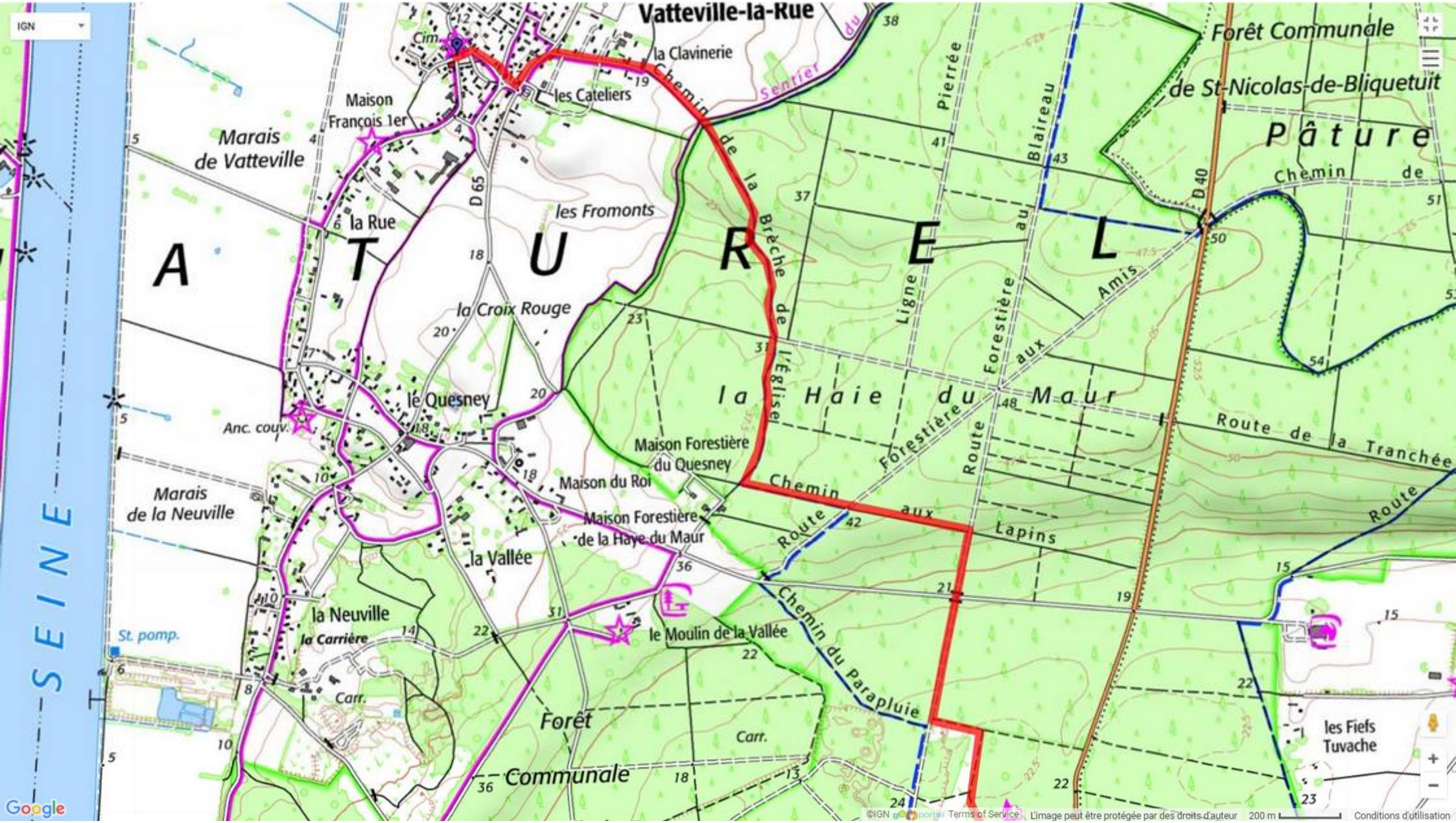
IGN
Vatteville-la-Rue
Cim.
la Clavinerie
les Cateliers
Chemin de la Brèche de l'Église
Sentier du
Maison François 1er
Marais de Vatteville
la Rue
D 65
les Fromonts
la Croix Rouge
le Quesney
Anc. couv.
Marais de la Neuville
Maison Forestière du Quesney
Maison du Roi
Maison Forestière de la Haye du Maur
la Vallée
la Neuville
la Carrière
St. pomp.
Carr.
le Moulin de la Vallée
Forêt Communale
Carr.
Chemin du Parapluie
Route aux Lapins
Chemin aux Amis
Ligne Forestière
Route Forestière
Pierrée
Blaireau
la Haie du Maur
Route de la Tranchée
Route
Forêt Communale de St-Nicolas-de-Bliquetuit
Pâture
Chemin de
D40
les Fiefs Tuvache
SEINE
Google
©IGN geoportail Terms of Service L'image peut être protégée par des droits d'auteur 200 m Conditions d'utilisation

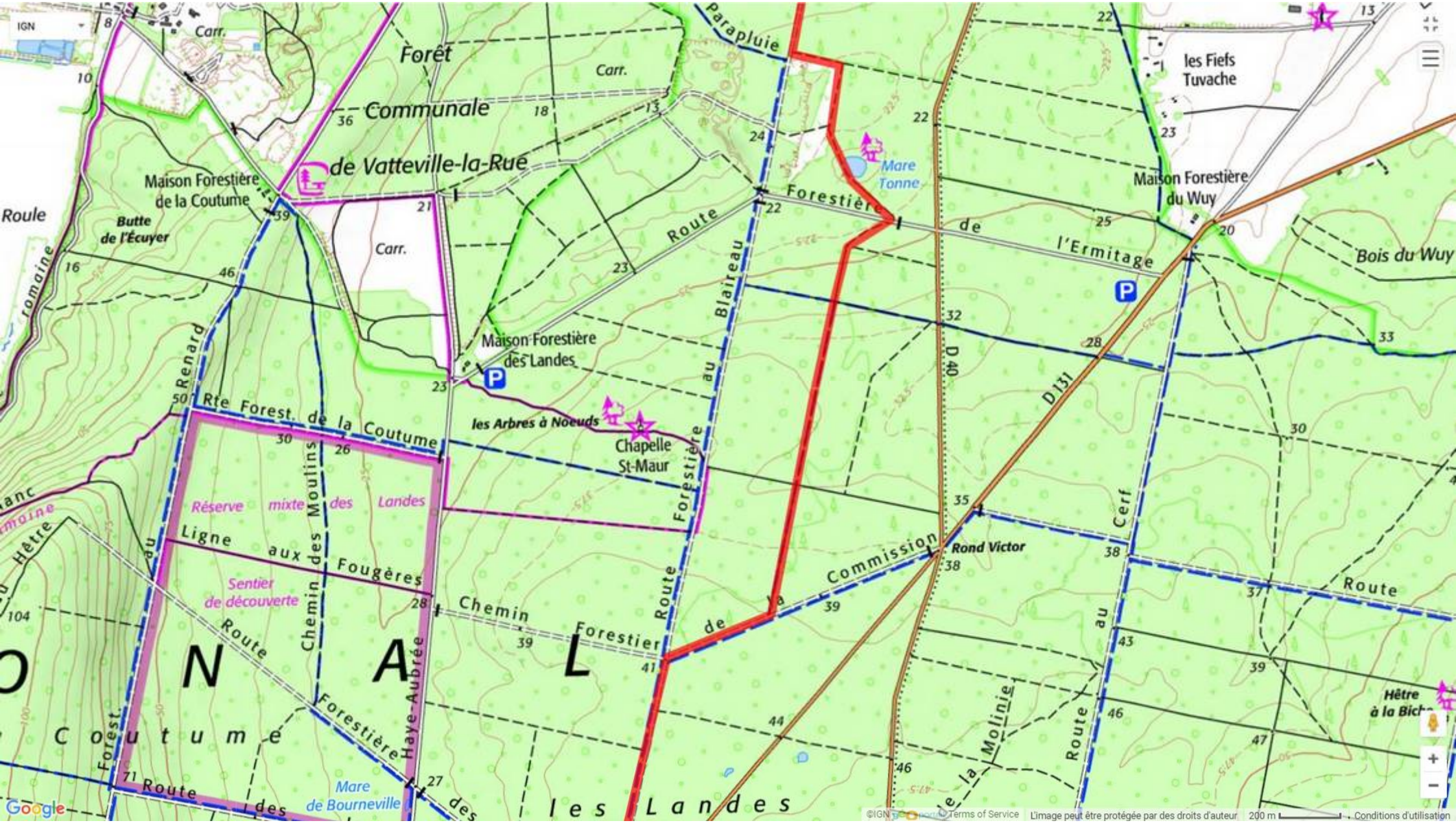
Forêt
Communale
de Vatteville-la-Rue
Carr.
Carr.
Carr.
Parapluie
les Fiefs
Tuvache
Mare
Tonne
Maison Forestière
de la Coutume
Butte
de l'Écuyer
Maison Forestière
du Wuy
Bois du Wuy
Route Forestière de l'Ermitage
Route Forestière au Blaireau
Maison Forestière
des Landes
Rte Forest. de la Coutume
les Arbres à Noeuds
Chapelle
St-Maur
Route Forestière au Renard
Réserve mixte des Landes
Ligne aux Fougères
Sentier
de découverte
Chemin des Moulins
Chemin Forestier
Route Forestière de la Haye-Aubrée
Route Forestière de la Commission
Rond Victor
D 40
D 131
Route au Cerf
Route de la Molinie
Hêtre
à la Biche
Mare
de Bourneville
les Landes
Forest. de la Coutume
Hêtre
Roule
romaine
Google
©IGN
Terms of Service
L'image peut être protégée par des droits d'auteur
200 m
Conditions d'utilisation

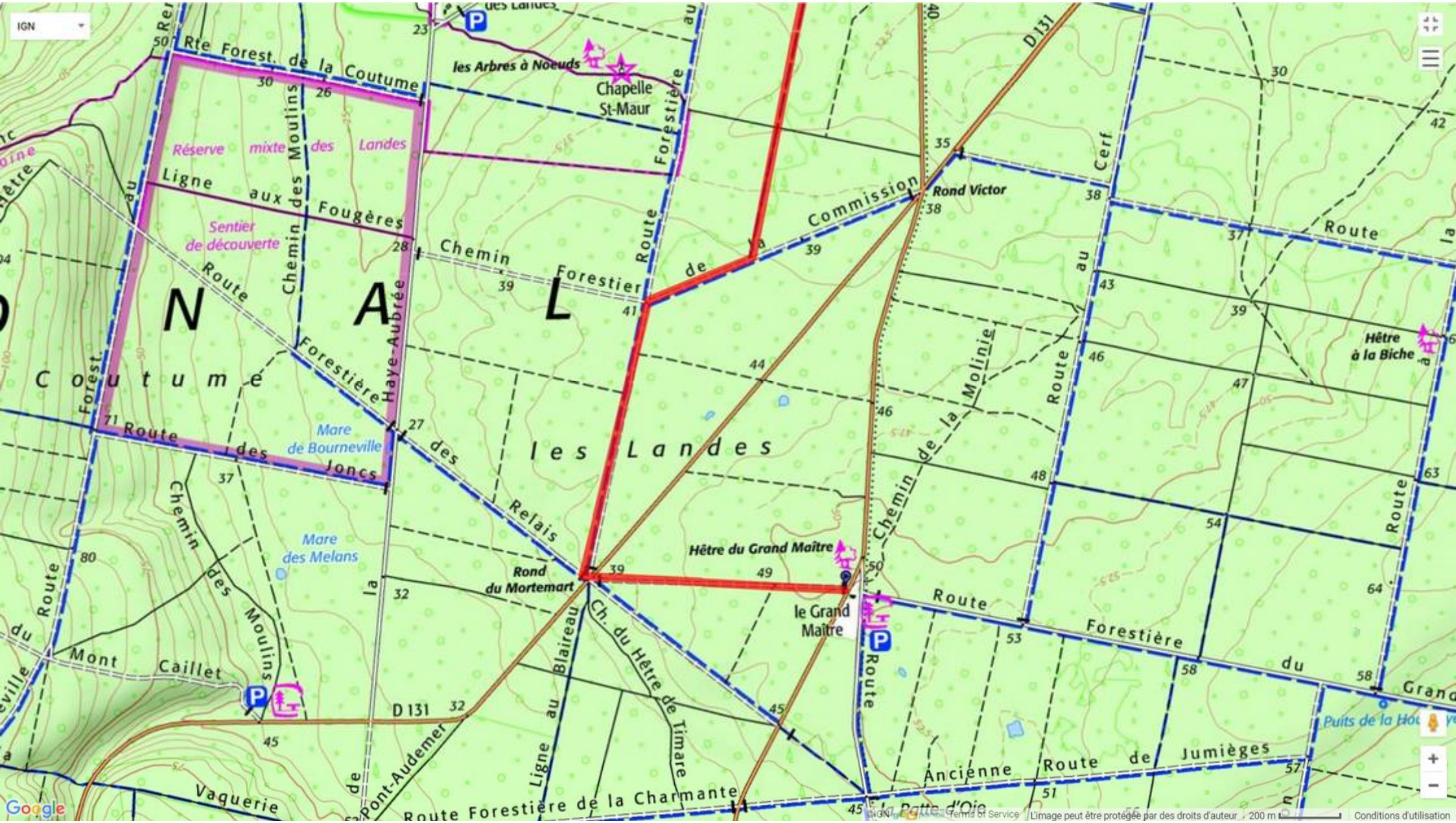
IGN
Rte Forest. de la Coutume
les Arbres à Noeuds
Chapelle St-Maur
Réserve mixte des Landes
Ligne aux Fougères
Sentier de découverte
Chemin des Moulins
Route Forestière Haye-Aubrée
Chemin Forestier de la Commission
Route Forestière au Cerf
Rond Victor
Route au Cerf
Hêtre à la Biche
Route Forestière Coutume
Mare de Bourneville
Route des Joncs
Relais
les Landes
Chemin de la Molinie
Mare des Melans
Hêtre du Grand Maître
Rond du Mortemart
le Grand Maître
Route Forestière du Grand
Mont Caillet
D 131
Ligne au Blaireau
Ch. du Hêtre de Timare
Pont-Audemer
Puits de la Hou
Ancienne Route de Jumièges
Vaquerie
Route Forestière de la Charmante
la Patte d'Oie
Google
IGN Terms of Service
L'image peut être protégée par des droits d'auteur
200 m
Conditions d'utilisation

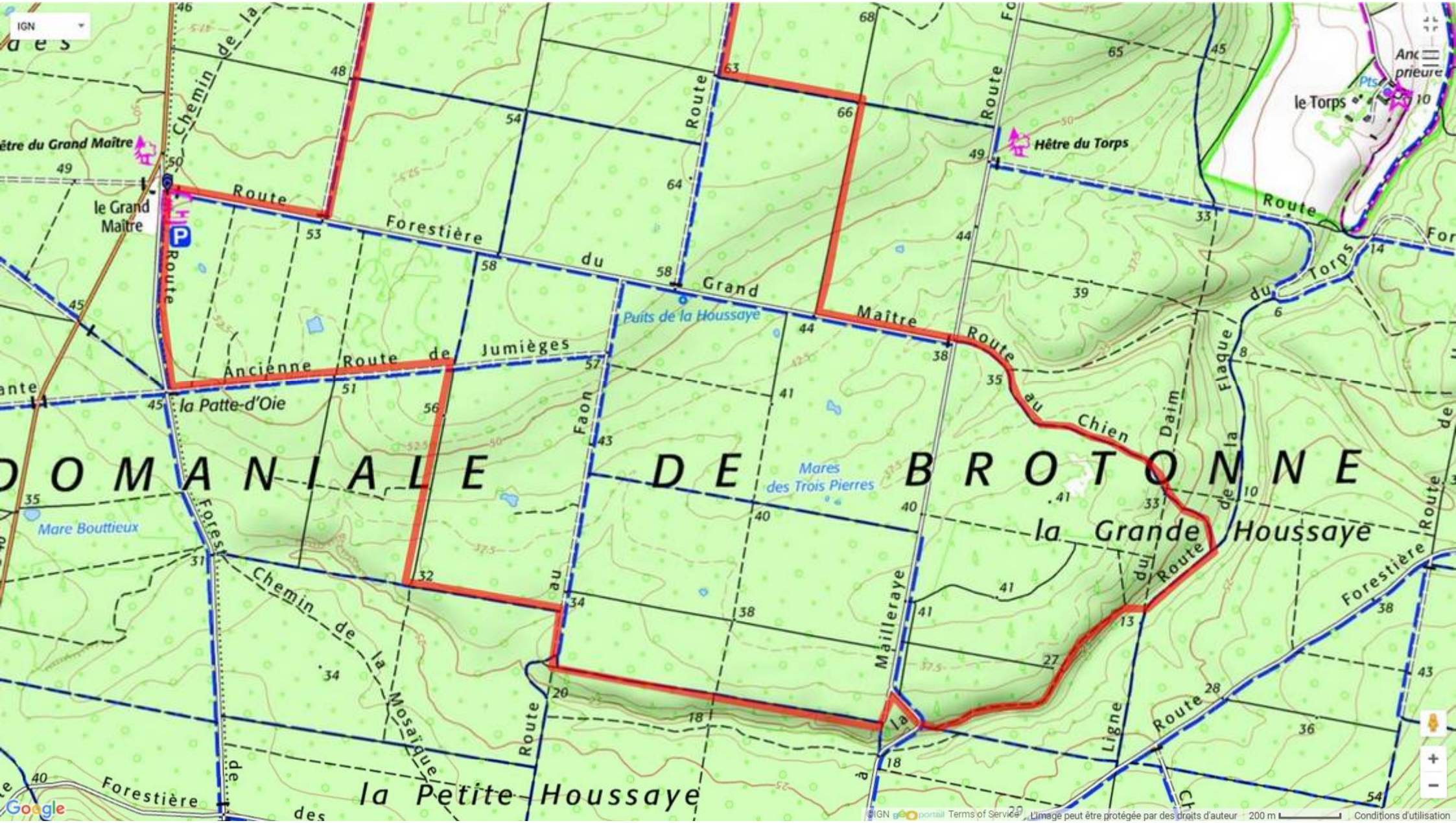
IGN
Chemin de la
Route
Forestière
du
Grand
Maître
Route
Route
Hêtre du Grand Maître
le Grand Maître
Hêtre du Torps
le Torps
Route
Torps
du
Puits de la Houssaye
Ancienne Route de Jumièges
la Patte-d'Oie
Faon
Route au Chien
Daim
Flaque
de la
Mares des Trois Pierres
Mare Bouttieux
DOMANIALE DE BROTONNE
la Grande Houssaye
Forestière
Chemin de la Mosaïque
Route au
Mailleraye
Route du
Forestière
Route
Ligne
Route
la Petite Houssaye
Forestière
Google
© IGN geoportail Terms of Service L'image peut être protégée par des droits d'auteur 200 m Conditions d'utilisation

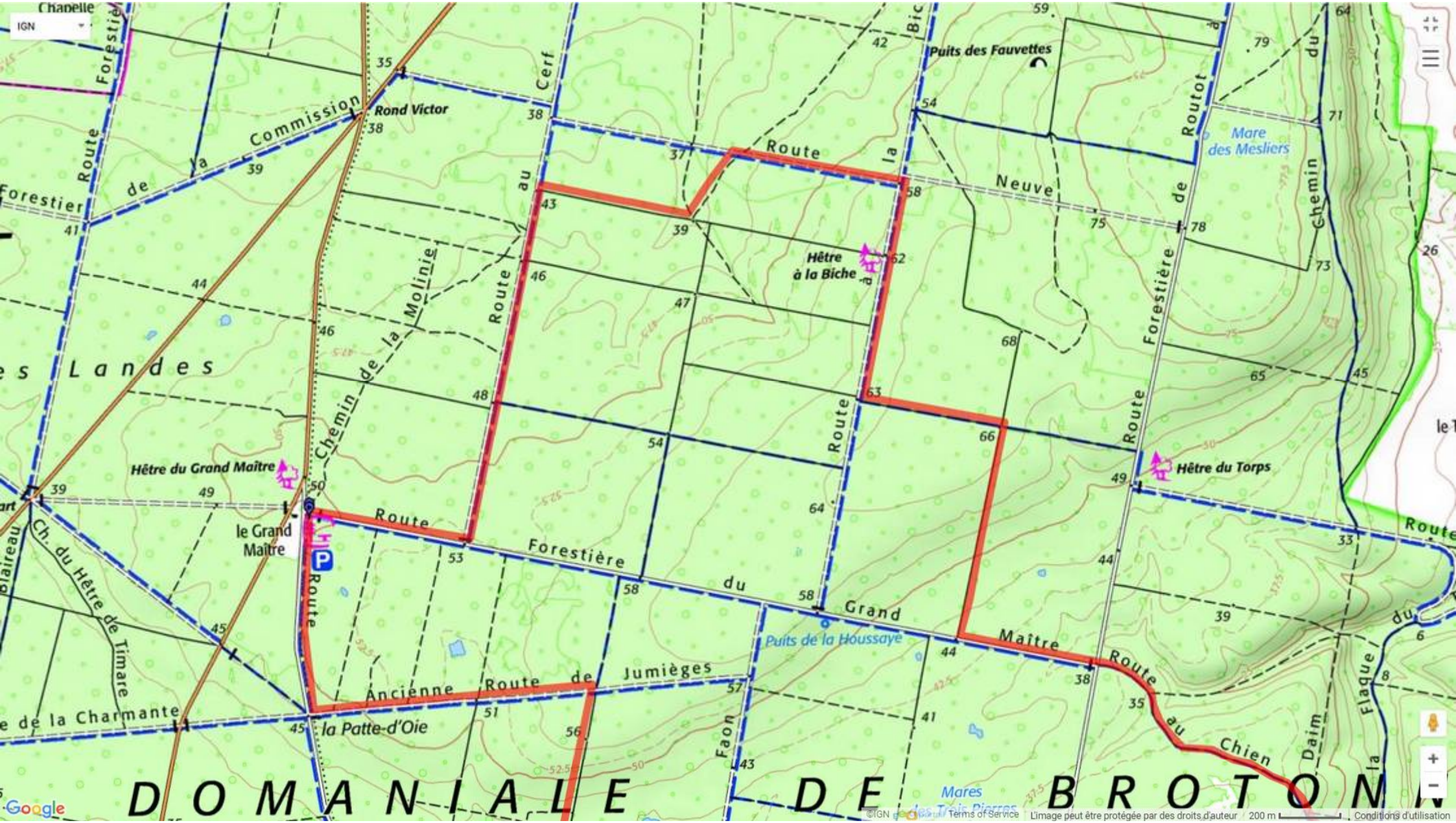
IGN
Chapelle
Forestier
Route
de
la
Commission
Rond Victor
Cerf
Route
au
Molinie
Chemin de la
Route
la
Bic
Puits des Fauvettes
Neuve
Hêtre
à la Biche
Routot
de
Forestière
Route
Mare
des Mesliers
Chemin
du
Hêtre du Torps
Hêtre du Grand Maître
le Grand
Maître
Ch. du Hêtre de Timare
Route
Forestière
du
Grand
Maître
Route
au
Chien
Daim
Flaque
la
du
Route
Puits de la Houssaye
Ancienne
Route
de
Jumièges
la Patte-d'Oie
Faon
Mares
Les Trois Pierres
DOMANIALE
DE
BROTON
Google
©IGN
Terms of Service
L'image peut être protégée par des droits d'auteur
200 m
Conditions d'utilisation