



Association de sauvegarde des chemins de randonneurs



Journal trimestriel Janvier 2013 N°65



Randonnées pédestres et équestres **du 4ème trimestre 2012**

14/10/2012 - Balade à Saint Pierre du Val

01/11/2012 - Une journée en forêt

18/11/2012 - Saint Arnoult

09/12/2012 - L'ASCR visite Pont Audemer

ACTIVITE 4eme TRIMESTRE 2012

L'année 2012 est terminée. Sans déjà entamé le bilan que nous ne manquerons de faire lors de notre prochaine assemblée générale, je crois que nous pouvons de nouveau être satisfaits de cette année au niveau des activités l'ASCR.

En ce qui concerne la sauvegarde des chemins, aucune action de grande envergure autre que la journée nettoyage n'a été menée. Cependant il nous faut rester vigilants car dans ce domaine rien n'est acquis définitivement.



Le point fort de 2012 a une fois de plus été votre forte participation aux randonnées mensuelles. Nous étions entre 25 et 30 marcheurs et cavaliers à chaque sortie, voir plus pour certaines d'entre elles. De plus la convivialité était de mise. Cela a été particulièrement le cas lors de notre journée sous la pluie à St Nicolas et notre week-end à Damville où enfin le beau temps s'était joint à nous.

En décembre nous avons réitéré notre sortie en ville (Pont Audemer) où Michou et Patrice nous avaient organisé une bien agréable balade dans les petites ruelles de cette ville

Pour 2013, notre assemblée générale est programmée le 25 janvier. En bon adhérent que vous êtes je suis persuadé que vous serez parmi nous. Nous continuerons à organiser nos balades mensuelles, et certainement le week-end de septembre. Comme nous l'avons fait au mois de septembre, nous pensons collaborer à l'organisation de la journée de la randonnée pour la partie équestre.

Tout le bureau de l'ASCR se joint à moi pour vous présenter tous nos vœux pour 2013 et vous souhaiter une excellente année de randonnées et balades en vous évadant sans vous éloigner.....

Balade du 17 février 2013

Le 17 février nous organisons notre balade mensuelle à Notre Dame de Gravenchon.

ATTENTION!! Le rendez vous est fixé à 10H30 aux Etangs du Théluet pour un départ à 11H. La balade durera entre 2 heures et 2 heures 30. Ensuite, comme nous l'avons fait l'an dernier, nous vous proposons de rester sur place pour déguster un cassoulet (offerts par l'ASCR) et les gâteaux que vous ne manquerez pas d'apporter.

Merci de nous faire savoir (02 35 39 06 56 ou pcmad@wanadoo.fr) si vous participerez à cette balade.

14 octobre 2012 - Balade à Saint Pierre du Val

Situé dans le département de l'Eure, le petit village de Saint Pierre Du Val est le lieu de rendez-vous pour notre sortie d'Octobre. Aujourd'hui seuls les marcheurs sont au rendez-vous. En effet au vu des conditions climatiques de la semaine précédente, Patrick en accord avec le bureau a pris la décision de supprimer la sortie équestre. Bien lui en pris, car même si le temps est resté clément pour notre balade, les chemins regorgeaient d'eau. 12 marcheurs se retrouvent sur le parking de l'église pour le départ à 14 heures.



Une seule boucle de 12 Km est prévue, les cavaliers sans monture et les marcheurs font route commune. Les moyens importants sont déployés, 5 cartes papier et 3 GPS ne nous empêchent pas d'hésiter sur quelques directions à prendre. La bonne humeur, les anecdotes, quelques travaux de débroussaillage règlent l'avancement du groupe. Le circuit serpente entre plaine, sous bois, petits villages ou hameaux avec quelques maisons typiques. Au départ de Saint Pierre du Val, nous rejoignons le plateau par Les Londes, le village de Fatouville Greslan, puis Fiquefleur Equainville. Ensuite, descente dans le bois de la côte des mares et la vallée de la Coudre. En chemin, nous nous arrêtons à la fontaine Caillou, où un ancien lavoir demeure.



Retour par les Petits Prés, les Derres et la Charrière Bardel. A 17 heures, nous rejoignons notre point de départ, un peu crottés, mais content de notre bonne moyenne et du temps resté sec et ensoleillé. Comme à l'accoutumée à l'arrivée, nous ne manquons pas notre moment convivial et dehors au soleil, les commentaires vont bon train. Boissons chaudes et gâteau chocolat de Marie-Ange nous réconfortent de l'effort fourni et marquent la fin de l'après midi.

[Voir le diaporama :](#)

<https://picasaweb.google.com/110923773332958205366/BaladeStPierreDuVal2012?authuser=0&feat=directlink>

Voir le tracé des circuits sur carte IGN : http://equichemins.com/cartes/ascr_2012_10_saint_pierre.html 3

1er Novembre 2012 - Nos amis nous invitent en Forêt

C'est ce jour férié du 1er novembre qui a été choisi par nos amis de la pointe de Caux pour nous inviter à une balade tant équestre que pédestre. Cette balade est programmée en forêt afin d'être le plus à l'abri possible du mauvais temps qui sévit en ce moment sur la région. Malgré la pluie orageuse du matin, vingt deux cavaliers (quelle cavalerie!) et une dizaine de piétons se retrouvent au rendez vous fixé pour un départ à 11H.



Les cavaliers se dirigent vers l'ouest puis le nord de la forêt, pour une succession de phases de pas et de trot (Pas de galop vu le nombre importants de chevaux). Nous profitons des différents points touristiques les plus importants qui existent dans cette zone de la forêt. Après avoir traversé la route départementale, c'est le dernier trot et retour tranquille au pas vers les vans de manière à faire sécher les chevaux.



Pendant ce temps là les piétons sont partis plein est pour profiter des couleurs automnales déjà bien installées. Comme pour les cavaliers, après 3 heures de balade, soit une douzaine de kilomètres parcourus, c'est le retour au point de départ.

C'est alors le moment de s'installer pour le moment convivial de la journée puisque nos amis ont tout prévu en nous préparant un bon plat chaud. De notre côté pour ne pas être en reste nous avons apporté les gâteaux maison.



Voir le Diaporama :

<https://picasaweb.google.com/110923773332958205366/BaladeEnForet?authuser=0&authkey=Gv1sRgCKm1oOy03Ly8Cg&feat=directlink>

18 Novembre 2012 - Un après midi autour de Saint Arnoult

Saint Arnoult, village sur le plateau entre bois de Sainte Gertrude et hauts de seine, est le point de ralliement pour notre sortie de Novembre. Après le temps maussade de la semaine, le soleil est franchement présent et nous renouons avec une participation plus importante. 19 marcheurs et 4 cavaliers se retrouvent pour partager une de leur activité fétiche. Le départ est fixé à 14 heures sur le parking de la mairie.



Les marcheurs s'élancent sur le circuit unique de cette sortie et force est de constater que le parcours est conforme à nos prévisions, chemins boueux, détrempés et glissants sont au programme de l'après midi. Cependant le soleil est au rendez-vous, il illumine la forêt et fait ressortir les couleurs d'automne toutes aussi belles les unes que les autres. Départ vers la forêt de Sainte Gertrude Maulévrier par les hameaux du Bois du Parc, de la Vente et de la Haute Voie. Nous longeons ensuite l'orée du bois jusqu'au hameau de la Pépinière où nous atteignons la moitié de notre périple. Après la forêt, nous progressons vers le haut des bords de Seine par la Croix Blanche et descendons vers la Pierre Tournante. Le retour s'effectue par La Guerche, le parcours de ce côté est plus difficile et nous nous arrêtons en route pour observer les méandres de la seine que les arbres dénudés nous laissent apercevoir et le château de la Guerche en cours de travaux. Nous rejoignons notre point de départ par la Ferme Rouleau.



Les cavaliers ne sont pas en reste pour l'état des chemins et ce qui est glissant pour les marcheurs l'est pour les chevaux. Le parcours varié, alterne entre la plaine autour de Saint Arnoult, la forêt de Sainte Gertrude avec le passage à gué, et les hauts du bord de Seine avec vues panoramiques sur la vallée. Le temps clair et ensoleillé agrmente cette sortie et fait ressortir les couleurs magnifiques de l'automne.

Regroupés à l'arrivée, cavaliers et piétons arboraient les marques boueuses des chemins empruntés, mais cela ne gênait en rien la bonne humeur et le bien-être de cette sortie automnale. Le petit goûter traditionnel vint clôturer cette journée et permettre à chacun de continuer à échanger. Un encouragement pour Patrick à nous rejoindre rapidement et nous lui souhaitons un prompt rétablissement

Voir le tracé sur carte IGN : http://equichemins.com/cartes/ascr_2012_11_st_arnoult.html

Voir le diaporama :

<https://picasaweb.google.com/110923773332958205366/BaladeStArnoult2012?authkey=Gv1sRgCPjvu67Po07ZqgE&feat=flashalbum#5812571064152025874>

09 Décembre 2012 - L'ASCR en visite à Pont Audemer

Pont-Audemer est le cadre de notre dernière sortie de l'année. Celle-ci est marquée par un déjeuner pris en commun par pratiquement l'ensemble du groupe. Au vu des conditions météorologiques de cette fin d'année, le thème, préparé par Michou, est culturel et la balade sillonne les rues du centre ville.

Vers midi, les 30 participants se retrouvent au « VICTOR », restaurant de la rue Aristide Briand, pour déjeuner. La bonne ambiance est de rigueur, le service est rapide et vers 14h00 nous sommes prêts pour affronter la bruine de l'après midi.

Au départ 3 autres marcheurs se joignent au groupe, quai François Mitterrand, Michou nous donne quelques infos sur la ville :

Pont-Audemer compte 8880 habitants au dernier recensement et bénéficie d'une situation privilégiée au cœur de la Normandie (50 km du Havre et de Rouen, 70 km de Caen). La ville est bâtie sur l'eau et repose sur un maillage de canaux entre deux bras de la Risle. La Risle était une importante voie de communication (15 km de la Seine) qui permit à l'industrie de se développer. Cette situation a favorisé l'activité au cours des siècles et notamment le tannage du cuir, spécialité depuis le moyen âge. Les échaudes (barques à fond plat) transportaient les peaux entre les nombreux ateliers de tanneurs et le port fluvial. Le dernier a fermé en 1995. La ville s'est reconvertie vers les industries de pointe, mais les architectures demeurent, les ruelles étroites, les canaux et les façades à pans de bois et encorbellements perpétuent la culture du temps passé.

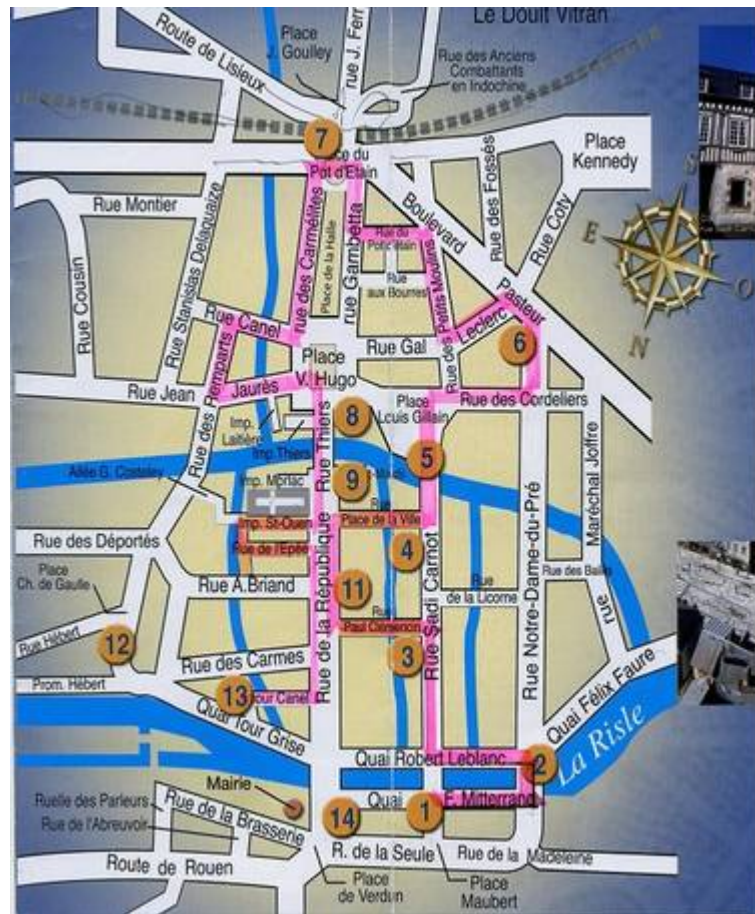


Départ par la rue Sadi Carnot avec ses hôtels particuliers de notables et tanneurs des XVII^{ème} et XVIII^{ème}. Nous empruntons deux ruelles étroites, Paul Clémencin et Place de la Ville témoins de l'architecture moyenâgeuse, du confort et de l'activité de l'époque (lavoirs, toilettes, séchoirs à peaux sur les canaux entre les bras de la Risle). Nous progressons jusqu'à la Place du Pot d'Étain avec une architecture plus récente par les rues des Cordeliers et des Petits Moulins et revenons à l'église Saint Ouen pour terminer de nouveau par la partie médiévale de la ville avec l'impasse Saint Ouen et la rue de l'Épée. La progression du groupe reste lente, les curiosités architecturales de cette ville retiennent toute notre attention de même que les vitrines des multiples commerces parées des décors de Noël.














Nous terminons notre sortie par le traditionnel goûter. Les temps et les circonstances nous ont dirigés de nouveau vers notre restaurant du midi, nous avons pu nous réchauffer en dégustant nos pâtisseries conformes à la tradition.

Parcours de notre ballade à travers les rues de Pont-Audemer selon le plan de l'Office du Tourisme :



Nos Prochaines Activités

<u>Date</u>	<u>Type</u>		<u>Rendez - Vous</u>
<u>13/01/2013</u>			<u>Balade à Caudebec en Caux</u> Rdv 13h45 place d'Armes Organisateur: E.GODEBOUT
<u>25/01/2013</u>			<u>Assemblée Générale</u> 19h00 Salle communale <u>Saint Nicolas de la Haye</u>
<u>17/02/2013</u>			<u>Balade à Notre Dame de Gravenchon</u> Rdv à 10h30 Etangs du Théluet Organisateur : P. COTE
<u>10/03/2013</u>			<u>Balade à St Wandrille Rançon</u> Rdv à 13h45 Parking de la Poste Organisateur : P. COTE
<u>14/04/2013</u>			<u>Lieu à déterminer</u>
<u>02/06/2013</u>			<u>Lieu à déterminer</u>
<u>30/06/2013</u>			<u>Lieu à déterminer</u>