

Association de Sauvegarde des Chemins de Randonneurs (A.S.C.R.)

*« Avec l'ASCR,
Evadez-vous sans vous Eloigner »*

**JOURNAL TRIMESTRIEL N° 73
JANVIER 2015**



RANDONNÉES EQUESTRE ET PEDESTRE DU 4^{ème} TRIMESTRE 2014

- 5 octobre - Randonnée sur les bords de la Morelle**
- 14 novembre - Randonnée à Saint-Arnoult**
- 14 décembre - Randonnée dans Fécamp**

ACTIVITE 4^{ème} Trimestre 2014



Et voilà, l'hiver est là ! L'automne 2014 a été exceptionnel pour nous les randonneurs. Nous avons pu nous balader sans relâche dans la campagne du Caux Vallée de Seine ou de la pointe de Caux. Sans déjà entamé le bilan que nous ferons lors de la prochaine Assemblée Générale, je pense que nous pouvons dire que cette année 2014, comme les précédentes, a été très satisfaisante au niveau de l'ASCR.

En ce qui concerne la sauvegarde des chemins aucune action de grande envergure n'a été menée. Sauf bien sur notre journée nettoyage



qui une fois de plus a été une journée bien remplie où les chemins de notre région ont subi un toilettage important qui leur a permis de retrouver une bonne largeur de passage.

En 2014 vous avez été nombreux à participer aux balades mensuelles. Malgré le printemps plutôt pluvieux nos randonnées se sont généralement déroulées sans pluie et lorsque la pluie était au rendez-vous il y a toujours eu un rayon de soleil pour nous réchauffer.

A Chacune de nos sorties nous étions une petite trentaine de marcheurs et cavaliers, voire parfois plus. La convivialité a toujours été de mise, particulièrement lors de notre week-end à Mortain qui une nouvelle fois fut en tout point une réussite. Pour la dernière de l'année, comme ils le font maintenant depuis plusieurs années, Michou et Patrice nous ont organisé une balade en ville. Cette année c'est Fécamp qui avait été choisi. Cette balade uniquement pédestre semble convenir puisque vous avez été nombreux et nombreuses à répondre présents, plus de 40 participants !



Pour 2015, notre assemblée générale est programmée le vendredi 30 janvier. Je suis persuadé que vous serez nombreux à participer. Si

jamais vous ne pouvez pas être là, n'oubliez pas de nous faire parvenir vos pouvoirs. Nous continuerons à organiser nos balades mensuelles, et certainement le week-end de septembre. Bien sûr, il y aura aussi la journée nettoyage, et peut être en ferons nous une seconde au début du printemps si nécessaire.

Tout le bureau de l'ASCR se joint à moi pour vous présenter tous nos vœux pour 2014 et vous souhaiter une excellente année de randonnées et balades en vous évadant sans vous éloigner.....

Balade du 8 février 2015

*Le 8 février nous organisons notre balade mensuelle à Notre Dame de Gravenchon. **ATTENTION !!** Le rendez-vous est fixé à 10H15 aux Etangs du Théluet pour un départ à 10H30. La balade durera environ 2 heures 30. Ensuite, comme nous l'avions fait l'an dernier, nous vous proposons de rester sur place pour déguster un « saucisse lentilles » (offert par l'ASCR) et les gâteaux que vous ne manquerez pas d'apporter. Chacun apportera son couvert et sa boisson (apéritif offert par l'ASCR)*

Merci de nous faire savoir (02 35 39 06 56 ou pcmad@wanadoo.fr) si vous participerez à cette balade.

RANDONNEE SUR LES BORDS DE LA MORELLE

5 Octobre 2014

En ce dimanche ensoleillé, l'ASCR avait convié ses adhérents à venir randonner sur les bords de la Morelle, petite rivière coulant dans l'ouest de l'Eure entre Honfleur et Beuzeville. Le rendez-vous était fixé au centre du bourg de Manneville-la-Raoult au pied de l'église et de la mairie.



À l'ASCR très souvent tout se passe dans la convivialité. Nombre d'adhérents profitaient du soleil de ce premier dimanche d'octobre pour arriver de bonne heure et pique-niquer avant d'aller randonner.



L'ASCR À SAINT-ARNOULT

14 Novembre 2014



Saint Arnoult, village sur le plateau entre bois de Sainte-Gertrude et hauts de Seine, est le point de ralliement pour notre sortie de Novembre. Le temps est couvert mais sec et la température clémente pour la saison. 22 marcheurs et 12 cavaliers se retrouvent sur le parking de la mairie pour partager une sortie pédestre ou équestre préparée par Patrick et Marie-Ange. La participation est bonne et à 14 heures les deux groupes démarrent sur leurs circuits respectifs.

Les marcheurs s'élancent sur la boucle de 10kms bâtie sur des portions connues et d'autres nouvelles. Nous quittons le village en direction du Bois du Parc et traversons toute une zone en construction. Le développement de ce village est impressionnant. Nous nous engageons dans le bois et en ressortons aux Ruaux. Une partie de plaine et une petite route nous emmènent à l'entrée du bois de Sainte Gertrude où nous nous engageons. Nous longeons l'orée par le chemin forestier, tantôt sec, tantôt gorgé d'eau, nous obligeant à quelques passages par les côtés.



Les arbres ont revêtu les couleurs avancées de l'automne, le manque de luminosité rend le paysage triste. Le groupe compense par des échanges, la bonne humeur et la rencontre avec les cavaliers qui suscite toujours de l'intérêt. Nous quittons le bois au niveau des Ventes, rejoignons le Puits Bourdon, puis attaquons la difficulté de la sortie, la montée vers la Masse où nous terminons notre boucle.



Pour les cavaliers, c'est direction le gué de Sainte-Gertrude via La Guerche, Barre y va et la forêt au-dessus de Caudebec-en-caux. C'est l'occasion de passer au pied de la Pierre Tournante avant d'arriver à Barre Y Va. Selon la légende cette pierre tourne sur elle-même le vendredi saint à midi lorsque les cloches sonnent !

Après avoir mis les sabots des chevaux dans l'eau du gué c'est la remontée vers Saint Arnoult via La Vente, le Pied Bourdon et la Masse. Nous en profitons pour emprunter les chemins élagués par l'association durant la journée nettoyage organisée en septembre.





Regroupés à l'arrivée, cavaliers et piétons arboraient quelques marques boueuses des chemins empruntés, mais cela ne gênait en rien la bonne humeur et le bien-être de cette sortie automnale. Le petit goûter traditionnel vint clôturer cette journée et permettre à chacun de continuer à échanger. La prochaine sortie se situera à Fécamp pour un circuit en ville sans nos amis les bêtes.



On peut venir avec vous ?

Vous allez l'air de bien vous amuser....



RANDONNÉE à FECAMP

14 Décembre 2014



Tous les ans, la dernière sortie de l'année réunit piétons et cavaliers sans leur monture pour un parcours unique à travers une ville. Cette année, l'ASCR a retenu Fécamp.

A 11h45, 40 participants se retrouvent au Pagnol pour un déjeuner en commun, et à 14h, 44 marcheurs sont prêts à faire la visite de la ville. Le temps froid mais ensoleillé participe à la réussite de cette sortie. Le circuit nous mène d'abord vers le port et la plage. Après la traversée des rues commerçantes avec un arrêt au marché de Noël, nous visitons ensuite le quartier historique. Ci-après les commentaires faits aux points d'intérêt :

LE PORT, LA PLAGE ET LA VILLE

Le port : Le port dispose de plus de 800 places, 230 places en bassin et 580 en avant-port. Depuis 2011, il dispose de 180 places supplémentaires en port à sec (bateaux sans mats, jusqu'à 7 mètres et 3 tonnes).

Le musée des pêcheries : L'ouverture de ce nouveau musée devait avoir lieu en 2013, il remplacera le musée des terre-neuvas, situé sur le front de mer, fermé depuis fin 2012. Sa visite comprendra une vue 360° de Fécamp depuis le belvédère.

Les Boucanes : Terme fécampois désignant saurisséries. A l'ère industrielle, les saurisséries marquent le paysage par l'alignement des cheminées et l'odeur. On fume et on travaille les harengs selon une technique héritée des vikings.



Les vieux Gréements : Fécamp était réputé pour ses chantiers navals. Les goélettes-écoles de la marine nationale, « Etoile » et « Belle Poule » y ont été construites

Nicolas Selle : Un des premiers armateurs fécampois à pratiquer la pêche à la morue sur les bancs de Terre-Neuve.

Statue « l'attente » : Statue de Georges Thurotte (1953), elle symbolise la femme de pêcheur de Terre-Neuve scrutant la mer et le retour de son mari. Les fécampois la nommèrent la « dame de Cuverville » parce qu'elle tournait le dos à la ville.

Bénédictine : En 1853, Alexandre Legrand lance la fabrication de la Bénédictine à partir d'une recette secrète des moines bénédictins. Le palais actuel date de 1900. Les maisons environnantes appartenaient à la famille Legrand.

Villa Emilie : Villa construite en 1907 dans le style « art nouveau », façade béton décoré en lieu et place des briques et silex des constructions traditionnelles.



LE QUARTIER HISTORIQUE

Le palais Ducal : La première résidence ducale, édiée au 10^{ème} siècle, est un édifice en bois (inspiré des constructions nordiques). Au 11^{ème} siècle, Richard II la remplaça par un ouvrage en maçonnerie. En 1067, Guillaume le Conquérant y fête sa victoire d'Hastings. A la fin du 12^{ème}, Henri II fit construire un bastion fortifié (encore visible) pour affirmer ses droits sur la Normandie face au roi de France Philippe Auguste. Annexée en 1204, le château est intégré au domaine monastique.



La muraille des Ducs : Ce long pan de muraille est un vestige de l'enceinte du palais ducal et de l'abbaye édiée par Richard II. De forme elliptique, elle protégeait une superficie d'environ 2.5 hectares.

Le canal de la Voûte : Chantier de l'an mil, la rue de la voûte doit son nom à un canal qui traverse une grande partie de la ville et dont la prise d'eau se trouve à plus de 3 km sur la commune de Ganzeville. Le canal apporte l'eau aux ducs et aux moines. Au 19^{ème} le débit du canal alimente les turbines de la première usine électrique Legros (maison des insoumis). Les seuils des maisons en forme de petits ponts rappellent le passage du canal aujourd'hui recouvert.

Le quartier des Hâlettes : Le quartier historique s'est édié au pied de la muraille du château et de l'abbaye voisine. Les artisans et commerçants y ont leurs échoppes et attirent la clientèle de voyageurs. Ceux-ci empruntent 2 routes royales : la rue Arquaise, ancienne voie gallo-romaine menant à Arques et la rue des Forts venant de Rouen.

L'ancien hôpital de Fécamp : Fondé par les moines bénédictins de l'abbaye. Il accueille les malades mais aussi les pèlerins et les voyageurs pendant le moyen âge. Il est rénové au 18^{ème} et 19^{ème} et cesse son activité en 2006. Le pont Sainte-Anne est l'un des plus vieux ponts de Fécamp, communication entre l'abbaye et l'ancien hôpital, il supporte la chapelle gothique.

La chapelle du Précieux-Sang : La légende raconte que le tronc d'un figier dans lequel avait été dissimulé un peu de sang du christ a échoué à Fécamp. A cet endroit jailli une source, fontaine guérisseuse. Beaucoup de pèlerinages pendant la deuxième moitié du 19^{ème} et la première du 20^{ème}.

La Maison des Moines et des insoumis : Considérée à tort comme la maison de retraite des moines, elle abrite au 17^{ème} les Bénédictins qui n'ont pas souhaité adhérer à la Réforme monastique de Saint-Maur. En 1893, cette maison devient la première usine électrique de Fécamp, elle utilise l'eau du canal de la voûte.




L'Abbaye de la Sainte-Trinité : La première communauté de moines bénédictins arrive en 1001 à Fécamp, capitale ducale. Durant le Moyen-âge, l'abbaye est l'une des plus florissantes de Normandie. En 1650 les moines de la congrégation de Saint-Maur s'installent et restaurent la discipline. En 1792, les moines quittent Fécamp, le monastère est vendu comme bien national. En 1850, la municipalité achète les bâtiments et y installe la mairie.



(L'arrière de l'Abbaye)



Le presbytère



La tour de la Maîtrise : Cette tour appartient à l'ancienne enceinte fortifiée dont la défense est assurée par des tours alternativement rondes et carrées. Le jardin d'inspiration médiévale (Guillaume Volpiano : 1^{er} abbé bénédictin) est établi sur des maisons détruites au 20^{ème} pour dégager le rempart. →



L'Hôtel du Grand Cerf : Au 19^{ème}, les diligences s'arrêtent à l'Hôtel du Grand Cerf, devenu maison du patrimoine en 2005.



Notre parcours s'est terminé à l'Abbaye de la Sainte Trinité et nous avons rejoint notre point de départ par la rue piétonne où magasins ouverts, saltimbanques et décors illuminés annoncent l'arrivée de Noël.

Nous avons terminé notre sortie par le gouter traditionnel et nous sommes séparés en nous souhaitant une bonne fin d'année.












Patrice LAINNE, notre guide



L'A.S.C.R. vous souhaite de bonnes fêtes de fin d'année et vous donne rendez-vous le 11 Janvier pour notre première sortie

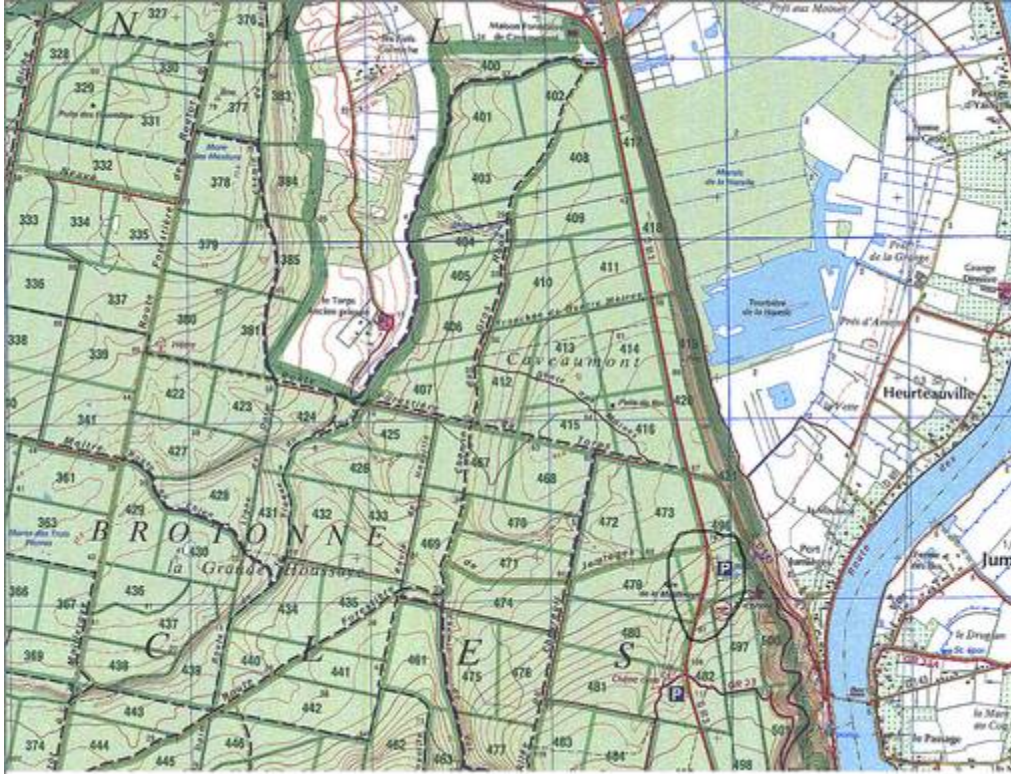
N'oubliez pas l'Assemblée Générale, vendredi 30 janvier à 19h (Salle communale de St Nicolas)

NOS PROCHAINES ACTIVITÉS

Dates	Type		Lieu de Rendez Vous
11/01/2015			Forêt Brotonne Rdv 13H45 Parking Aire de la Mailleraye 76940 La Mailleraye Organisateurs: Patrick et Marie Ange
30/01/2015			<i>Assemblée Générale 2014</i> <i>Salle Communale St Nicolas de la Haye</i> <i>(Suivi d'un apéritif dinatoire)</i>
08/02/2015			Notre Dame de Gravenchon (76330) Rdv 10H15 Etangs du Théluet Pique-nique : Saucisses Lentilles Organisateurs : Patrick et Marie Ange
15/03/2015			Saint Jean de Folleville (76170) Rdv 13H45 Parking cimetière du haut Organisateurs : Marie Ange et Patrick
12/04/2015			Journée Inter Associations Lieu à déterminer Organisateurs : Foulée Equestre Roumoise
03/05/2015 Et 07/06/2015			Lieu à déterminer

Sortie du 11 janvier 2015

La sortie ASCR du 11 janvier 2015 est programmée en forêt Brotonne. Le rendez-vous est fixé à 13H45 Sur le Parking de l'Aire de la Mailleraye entre le chêne cuve et le panorama de Jumièges (Voir carte ci-dessous)



Pour vous y rendre, après le pont de Brotonne, vous continuez tout droit direction Bourg Achard. Après le troisième rond-point vous entrez en forêt. Après la longue ligne droite (2.8kms), vous laissez sur votre gauche la route qui descend vers le bac d'Heurteauville. 400m après cette départementale 143, il y a une route forestière goudronnée sur votre droite, c'est la route dite de Jumièges.

Juste après cette petite route, la départementale menant à Bourg Achard commence à monter. Pratiquement de suite sur la gauche se trouve l'Aire de la Mailleraye. Pour entrer sur le parking, vous ne pouvez utiliser la première entrée qui est en sens interdit. Il vous faut utiliser la deuxième entrée un peu plus haut. Si vous avez raté cette entrée, pratiquement de suite à droite il y a le parking dit du Chêne Cuve. Vous entrez sur ce parking, faite demi-tour à la sortie du parking pour revenir vers le Pont de Brotonne et là vous prenez pratiquement de suite à droite l'entrée du Parking de l' »Aire de la Mailleraye »

Pour venir du Havre, peut être viendrez-vous via Bourg Achard. Dans ce cas lorsque vous entrez en Forêt c'est le premier parking à droite lorsque la route commence à descendre après environ 1.3km de ligne droite.